

SCHEMA DI CONVENZIONE

del Piano Particolareggiato di Iniziativa Privata relativa all' Area di Trasformazione Residenziale AT1-AT5 04/15 sita in località Sant'Egidio del Comune di Cesena, via Boscone – via Cerchia di Sant'Egidio, di proprietà di Margherita s.r.l., Antoniaci Antonio, Antoniaci Umberto (art. 28 della Legge n. 1150 del 17/08/42, modificata ed integrata dalla Legge n. 765 del 06/08/67; art. 25 della L.R. 47/1978 e s.m.; art. 41 della L.R. n. 20/2000). Comparto 1.

Costituzione delle parti

Antonio Antoniaci
Umberto Antoniaci

MARGHERITA SRL
Via P. B. S. (1900) 194
47023 CIESENA (FC)
P. IVA e Cod. Fisc. 03587020409

PREMesso

- che con le deliberazioni della Giunta Provinciale di Forlì-Cesena n. 348 del 29/07/2003 e n.95 del 29/03/2005 è stata approvata la Variante Generale al P.R.G. 2000 del Comune di Cesena che prevede l'attuazione degli interventi di espansione con Piani Urbanistici Attuativi (PUA);
- che la società Margherita s.r.l., Antoniacci Antonio, Antoniacci Umberto, sono proprietari del terreno sito in località Sant'Egidio, via Boscone – Via Cerchia di Sant'Egidio, distinto nel Catasto Terreni di Cesena al Foglio n. 98, p.lle n. 12 parte, n. 120 parte, n. 235, n. 1396, n. 1397, n. 1615, della superficie di mq. 10.433;
- che con determinazione dirigenziale n. 1984 del 18.11.2008 la società Margherita s.r.l., Antoniacci Antonio, Antoniacci Umberto sono stati autorizzati alla presentazione del progetto del Piano Urbanistico Attuativo (P.U.A.) di Iniziativa Privata con la previsione di due stralci ad attuazione differita;
- che in data 30.12.2008 la Ditta Attuatrice, ha presentato al Comune il progetto di Piano Urbanistico Attuativo (P.U.A.) di Iniziativa Privata P.G.N. 59129/08 e che al riguardo sono stati acquisiti tutti i pareri necessari;
- che il Piano Urbanistico Attuativo (P.U.A.) ai sensi dell'art. 41 della L.R. 20/2000 e dell'art. 25 della Legge Regionale n. 47/78 e successive modifiche ed integrazioni è stato depositato in libera visione al pubblico dal 19.01.2011 al 18.02.2011, nei successivi 30 (trenta) giorni non sono giunte osservazioni e che con la deliberazione del Consiglio Comunale n. del esecutiva dal....., è stato approvato, con in allegato lo schema della presente convenzione;

VISTO

- l'art. 28 della Legge n. 1150 del 17/08/42, modificata dall'art. 8 della Legge 765 del 06.08.1967;
- l'art. 25 della Legge Regionale dell' Emilia-Romagna n. 47/1978 e l'art. 41 della L.R.20/2000;
- il Dlgs 163/2006 come modificato dal Dlgs 152/2008;
- il "Regolamento per la realizzazione delle opere di urbanizzazione e la relativa cessione";

TUTTO CIÒ CONSIDERATO,

Tra il Comune di Cesena come sopra rappresentato e la società Margherita s.r.l., Antoniacci Antonio, Antoniacci Umberto in qualità di proprietari delle aree sopra descritte, in seguito denominati in questo atto come "Ditta Attuatrice", ai sensi delle Leggi sopracitate ed in conformità al Piano Regolatore Generale del Comune di Cesena, per l'attuazione delle opere comprese nel Piano Urbanistico Attuativo (P.U.A.) di Iniziativa Privata dell'Area di Trasformazione residenziale AT1-AT5 04/15 in località Sant'Egidio del Comune di Cesena, via Boscone – via Cerchia di Sant'Egidio nel Comune di Cesena relativamente al comparto 1;

MARGHERITA SRL

Via R. ...
47023 (CESENA) (FC)

P. IVA e Cod. Fisc. 03587020409

Umberto Antoniacci

SI CONVIENE E SI STIPULA QUANTO SEGUE

Art. 1) Premessa.

La premessa e gli atti in essa richiamati costituiscono parte integrante della presente convenzione e si devono intendere in questa integralmente riportati.

Art. 2) Oggetto della Convenzione.

La presente convenzione regola le modalità attuative e la disciplina degli interventi previsti dal Piano Urbanistico Attuativo (P.U.A.) di Iniziativa Privata relative al comparto 1 dell'Area di Trasformazione residenziale 04/15 AT1-AT5.

Definisce, l'edificabilità spettante ai diversi proprietari, le aree da cedere al Comune per standard urbanistici e per compensazione aggiuntiva per l'attuazione delle previsioni del P.R.G.

Art. 3) Progetto di Piano Urbanistico Attuativo.

L'attuazione del Piano Urbanistico Attuativo (P.U.A.) sul terreno sito in località Sant'Egidio, via Boscone – via Cerchia di Sant'Egidio relativo all'A.T. residenziale AT1-AT5 04/15 avverrà in conformità alle vigenti norme di P.R.G. e di legge, alle disposizioni della presente convenzione secondo il progetto del Piano Urbanistico Attuativo - il cui originale è depositato presso la Segreteria del Comune - ed è costituito dai seguenti elaborati:

TAVOLA 1	Certificati catastali
TAVOLA 2	Documentazione fotografica
TAVOLA 3	Inquadramento urbanistico
TAVOLA 4	Stato attuale
TAVOLA 5	Planivolumetrico
TAVOLA 6	Planimetria di progetto-Dati tecnici
TAVOLA 7	Schemi profili-sezioni di progetto
TAVOLA 8	Planimetria aree da cedere
TAVOLA 9	Planimetria verde pubblico
TAVOLA 10	Planimetria superfici permeabili
TAVOLA 11	Planimetria viabilità/segnaletica stradale "Legge 13/89 – sezione stradale"
TAVOLA 12	Planimetria connessioni ciclo-pedonali
TAVOLA 13	Rete acque bianche
TAVOLA 14	Planimetria rete acque nere
TAVOLA 15	Planimetria rete acquedotto
TAVOLA 16	Planimetria rete gas
TAVOLA 17	Planimetria rete Illuminazione pubblica
TAVOLA 18	Planimetria rete Enel
TAVOLA 19	Planimetria rete Telecom
TAVOLA 20	Planimetria Isole ecologiche
TAVOLA 21	Planimetria rete cablata
TAVOLA 22	Planimetria sinottica delle reti gestite da HERA
TAVOLA 23	Relazione illustrativa
TAVOLA 24	Norme tecniche di attuazione

Lucrezia Buticci

Lucrezia Buticci

MARGHERITA SRL
Via Raschi 10/11/12/13/14
47023 CHIESANUOVA
P. IVA e Cod. Fisc. 04537310400

TAVOLA 25	Relazione invarianza idraulica
TAVOLA 26	Computo metrico estimativo
TAVOLA 27	Relazione acustica
TAVOLA 28	Relazione di fattibilità geotecnica
TAVOLA 29	Relazione geologica
TAVOLA 30	Rapporto preliminare di verifica di assoggettabilità alla VAS
TAVOLA 31	Planimetria tipologie edilizie
TAVOLA 32	Schema tipologia A
TAVOLA 33	Schema tipologia B
TAVOLA 34	Schema tipologia C

Progetto preliminare per le opere di urbanizzazione

TAV. 1	Rilievo Schemi profili-sezioni stato attuale
TAV. 2	Planimetria di progetto – Dati tecnici
TAV. 3	Schemi profili - Sezioni di progetto
TAV. 4	Planimetria sinottica delle reti gestite da HERA
TAV. 5	Relazione illustrativa
TAV. 6	Norme tecniche di attuazione
TAV. 7	Studio di prefattibilità ambientale
TAV. 8	Indagini geologiche, idrogeologiche e archeologiche preliminari
TAV. 9	Calcolo sommario della spesa
TAV. 10	Prime indicazioni e disposizione per la stesure dei piani di sicurezza

MARGHERITA
 Via P. S. Apollinare, 154
 47022 (FC)
 P. IVA e Cpd. 153087020469

Art. 4) Quantificazione dell'edificabilità.

L'edificabilità spettante ai terreni compresi nel presente Piano Urbanistico Attuativo (P.U.A.) di Iniziativa Privata relativamente al comparto 1 è di mq. 2.078 di Superficie Utile Lorda (SUL) corrispondenti all'uso residenziale.

Art. 5) Quantificazione degli standard urbanistici e delle aree extra-standard.

Gli standard urbanistici relativi alle destinazioni d'uso di cui al precedente articolo, dovuti ai sensi dell'art. 42 delle Norme di attuazione del P.R.G. 2000, vengono indicati nelle tavole di progetto con le seguenti superfici:

- verde pubblico mq. 756;
- parcheggi pubblici mq. 406;

Inoltre il presente Piano Urbanistico Attuativo (P.U.A.) di Iniziativa Privata porta ad attuazione:

- le aree di compensazione aggiuntiva agli standard da cedere al Comune a prezzo convenzionale (art.42.08 NDA PRG 2000) pari a mq. 3.912.

La quantificazione delle aree sopracitate verrà precisata in maniera definitiva in sede di collaudo con il tipo di frazionamento dei terreni.

Art. 6) Cessione gratuita delle aree per urbanizzazione primaria e cessione a prezzo convenzionale delle aree di urbanizzazione extra standard.

La Ditta Attuatrice si obbliga per sé e per i suoi aventi titolo, a cedere a titolo gratuito al Comune di Cesena le aree per le opere di urbanizzazione primaria, relativamente al comparto 1, indicate nella TAV. 8 (Planimetria aree da cedere) allegata al presente atto di cui fa parte integrante (Allegato).

La Ditta Attuatrice si obbliga inoltre per sé e per i suoi aventi titolo, a cedere a prezzo convenzionale le aree di compensazione aggiuntiva indicate nella TAV. 8 che viene allegata al presente atto.

L'estensione delle aree per spazi pubblici di compensazione aggiuntiva è di mq. 3.912 e sono trasferite al Comune dalla Ditta Attuatrice al prezzo convenzionale di € 0,01 al mq. al fine di dare piena attuazione al disegno urbanistico complessivo del Piano attuativo in esecuzione delle previsioni del Piano Regolatore Generale. Il prezzo complessivo del trasferimento è pari a € 39,12 e sarà versato alla Ditta Attuatrice al momento della cessione di tali aree al Comune.

Art. 7) Opere di urbanizzazione primaria.

La Ditta Attuatrice si obbliga per sé e per i suoi aventi titolo ad assumere a proprio carico la realizzazione delle opere di urbanizzazione primaria relative al P.U.A. di cui alla presente convenzione:

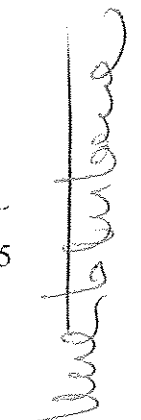
- gli impianti di distribuzione dell'acqua;
- la rete fognante e la rete di canalizzazione delle acque meteoriche;
- gli spazi per la raccolta dei rifiuti solidi;
- la pubblica illuminazione, la rete e gli impianti di distribuzione dell'energia elettrica e del gas;
- gli impianti e le reti del sistema delle comunicazioni, telecomunicazioni e trasmissione dati;
- le strade, gli spazi e i percorsi pedonali, le piste ciclabili ed i parcheggi pubblici al diretto servizio dell'insediamento;
- le aree verdi;
- allacciamenti a tutte le reti sopracitate.

La Ditta Attuatrice, inoltre, si obbliga per se e per i suoi aventi titolo ad assumere a proprio carico la realizzazione delle seguenti opere di urbanizzazione esterne al comparto ma necessarie al completo e corretto inserimento del nuovo insediamento nella rete urbana secondo le previsioni del PRG vigente: dosso rallentatore su Via Cerchia di Sant'Egidio, marciapiede e isola ecologica lungo via Boscone.

La Ditta Attuatrice, si obbliga inoltre per se e per i suoi aventi titolo ad assumere quota parte, assieme all'AT 04/14, in proporzione alla SUL, del 50% del costo spettante come da PPA, per la realizzazione della rotatoria fra via Boscone e Via Cerchia di Sant'Egidio, esterna al comparto ma necessaria al completo e corretto inserimento del nuovo insediamento nella rete urbana secondo le previsioni del PRG vigente. L'importo ammonta a € 43.037 corrispondente al 20.35 % del costo complessivo della rotatoria che è pari a 211.557



MARGHERITA SRL
Via Fiscal Spinelli, 104
47025 Cesena (FC)
IVA e Cod. Fisc. 0481620409



Art. 8) Suddivisione e classificazione delle opere di urbanizzazione primaria.

In coerenza con le disposizioni contenute nel "Regolamento per la realizzazione delle opere di urbanizzazione e la relativa cessione" le opere di urbanizzazione indicate nel precedente articolo, ai fini del rilascio del Permesso di costruire dei singoli edifici e dei relativi certificati di conformità edilizia e agibilità, si suddividono in due categorie:

- A) - Opere indispensabili per il rilascio del Permesso di costruire dei singoli edifici:
- sede stradale (con infrastrutture e percorsi pedonali) comprensiva di sottofondazione e fondazione, escluse le pavimentazioni;
 - reti di fognatura bianca, comprensive del bacino di laminazione e delle caditoie stradali;
 - reti ed impianti di fognatura nera, dell'acqua potabile, rete del gas;
 - canalizzazioni dell'energia elettrica, dell'illuminazione pubblica, del telefono e della trasmissione dati.
- B) - Opere indispensabili per il rilascio del certificato di conformità edilizia e agibilità:
- impianto di illuminazione pubblica;
 - allacciamento della rete di fognatura nera all'impianto di depurazione comunale;
 - allacciamento dell'acquedotto e dell'energia elettrica;
 - pavimentazioni stradali e opere accessorie;
 - marciapiedi;
 - illuminazione pubblica;
 - segnaletica,
 - verde e piantumazioni.

I certificati di conformità edilizia e agibilità dei singoli edifici potranno essere rilasciati dopo che per le suddette opere sia stato eseguito il collaudo provvisorio e sia avvenuta la cessione delle opere e dei relativi terreni al Comune di Cesena.

I certificati di conformità edilizia ed agibilità parziali potranno essere rilasciati, in casi particolari, previa verifica di fruibilità delle opere di urbanizzazione.

Art. 9) Modalità di esecuzione e cessione delle opere di urbanizzazione primaria

La Ditta Attuatrice si impegna per sé e per i suoi aventi diritto a realizzare e cedere al Comune le opere di urbanizzazione presenti nel Piano Urbanistico Attuativo secondo le disposizioni contenute nel "Regolamento per la realizzazione delle opere di urbanizzazione e la relativa cessione" e nel "Regolamento del Patrimonio immobiliare" vigenti al momento della stipula della convenzione che qui si intendono richiamati anche se non materialmente allegati.

Tali regolamenti definiscono le condizioni, le modalità, le garanzie (con relativi svincoli) per l'esecuzione delle opere, il loro collaudo e la cessione al Comune.

Il Settore Infrastrutture e Mobilità con il parere espresso in data 27 Agosto 2010 PGN 55019, e con la delibera di approvazione del PUA, ha autorizzato la Ditta attuatrice e i suoi aventi causa a realizzare le opere fuori comparto consistenti nel dosso rallentatore su Via Cerchia di Sant'Egidio, marciapiede e isola ecologica lungo via Boscone e agli interventi di ripristino delle pavimentazioni ed opere esistenti causate dal traffico di cantiere e da qualunque altra causa riconducibile al cantiere stesso.

Luca Bolognese

MARGHERITA SRL

Via Rissotto, 154

47025

P. IVA e Cod. 03387060409

Art. 10) Garanzie.

La Ditta Attuatrice ha fornito congrua garanzia finanziaria per l'adempimento degli obblighi assunti con la presente convenzione per la realizzazione delle opere di urbanizzazione primaria di cui all'art. 7) e seguenti.

La fideiussione bancaria/assicurativa per le opere di urbanizzazione primaria, quantificata in base al 100% del costo presunto delle opere comprensivo di IVA è risultata di € 406.617,00.

La fideiussione a garanzia dell'impegno a coprire la quota del 50% del costo della rotatoria prevista fra la via Boscone e via Cerchia di Sant'Egidio, esterna al comparto, in quota proporzionale alla SUL con l'AT 04/14 è risultata di €. 43.037 e potrà essere incamerata dal Comune al momento della realizzazione dell'opera, qualora la Ditta Attuatrice non versi direttamente l'importo dovuto, come risulterà a consuntivo.

La custodia, le modalità di svincolo e l'eventuale incasso della fideiussione sono stabilite dal "Regolamento per la realizzazione delle opere di urbanizzazione e la relativa cessione".

Il Comune si riserva la facoltà di provvedere direttamente ad eseguire o completare le opere di urbanizzazione in sostituzione della Ditta Attuatrice ed a spese della medesima, rivalendosi nei modi previsti dalla legge e dal citato Regolamento Comunale, quando questa non vi abbia provveduto nei tempi e nei modi stabiliti. A tal fine la Ditta Attuatrice autorizza fin da ora, nel caso di cui al presente comma, l'occupazione delle aree relative alle opere di urbanizzazione da parte del Comune di Cesena e conferisce il diritto di accesso, anche con mezzi meccanici, al personale addetto del Comune stesso ed agli esecutori delle opere.

Art. 11) Oneri di urbanizzazione secondaria.

Si conviene che l'onere di Urbanizzazione Secondaria che la Ditta Attuatrice per sé e per i suoi aventi diritto a qualsiasi titolo, si obbliga ad assumere a proprio carico è di € 46,27173 per ogni mq. di Superficie Utile prevista dal Piano Urbanistico Attuativo, come stabilito nelle "Modalità di applicazione degli oneri di urbanizzazione di cui agli art. 5 e 10 della Legge 10/1977 e tabelle parametriche di applicazione" approvate con delibera di Consiglio Comunale n. 298 del 16/12/1999, esecutiva ai sensi di legge e successivi aggiornamenti.



La cifra risultante dall'applicazione di € 46,27173 al mq. di S.U. per mq. 1.870 di Superficie Utile con funzione residenziale comprese nel P.U.A. è pari a € 60.570,00 (46,27173 X 1.870 X 0,70).

Tale cifra può essere scontata fino al 40% nel caso di costruzioni bioclimatiche, ecologiche o comunque realizzate con tecnologie alternative e non inquinanti in base al Disciplinare per incentivare l'edilizia sostenibile approvato con deliberazione del Consiglio Comunale n. 214 del 24/11/2005. Tale scomputo verrà applicato al momento del rilascio del Permesso di costruire con la verifica della percentuale di sconto dovuto.

Il versamento dell'onere di U2 viene rateizzato in due quote pari ciascuna al 50 % del totale.

L'onere relativo alla 1° quota è stato assolto dalla Ditta Attuatrice mediante versamento di € 30.285,00 in data con quietanza n.

La restante quota dovrà essere versata prima del rilascio del Permesso di costruire dei fabbricati previsti.

MARGHERITA SRL

Via Rusi-Sinelli, 100

47023 CIGOLEVA (FC)

P. IVA e Cod. Fisc. 03587020409 7

Art. 12) Contributo per costi sostenuti dall'Amministrazione comunale

La Ditta Attuatrice come previsto dal "Regolamento per la realizzazione delle opere di urbanizzazione e la relativa cessione" si impegna a corrispondere al Comune, contestualmente al ritiro del Permesso di costruire delle opere di urbanizzazione, la somma di € 7.393,00 calcolata al 2% dell'importo presunto delle opere. Tale somma potrà essere ricalcolata al momento del ritiro del Permesso di costruire in relazione ad eventuali modifiche delle disposizioni in merito contenute nel "Regolamento per la realizzazione delle opere di urbanizzazione e la relativa cessione" anche con riferimento alla normativa sovraordinata.

Tale somma sarà corrisposta a titolo di compartecipazione alle spese per costi e compensi professionali sostenuti dall'Amministrazione Comunale comunque connessi all'affidamento di incarichi e all'espletamento di attività finalizzate ad assicurare l'effettività dei controlli a carico delle fasi delle procedure di attuazione dell'intervento e del relativo collaudo, oltre a costituire contributo per le spese ed i costi relativi alle attività istruttorie e al procedimento interno.

Qualora si rendessero necessarie varianti al progetto delle opere suddette, comportanti un aumento del costo delle stesse, la Ditta Attuatrice provvederà al versamento dell'eventuale conguaglio del contributo di cui trattasi, prima del rilascio del certificato di collaudo definitivo.

Art. 13) Programma di realizzazione coordinato degli edifici e delle opere di urbanizzazione e ultimazione delle opere.

Il Permesso di costruire delle opere di urbanizzazione del comparto dovrà essere ritirato nel termine massimo di anni due dalla data di stipula della presente convenzione.

Le modalità e i tempi per la realizzazione delle opere di urbanizzazione sono stabiliti nel "Regolamento per la realizzazione delle opere di urbanizzazione e la relativa cessione" che fissa anche la penale in caso di mancato rispetto del termine per l'ultimazione dei lavori.

Per il rilascio dei Permessi di costruire dei fabbricati dovranno essere ultimate le opere di urbanizzazione indicate nell'art. 8, punto A), mentre per i certificati di conformità edilizia e agibilità, dovranno essere ultimate, collaudate in via provvisoria e cedute tutte le opere indicate all'articolo 8, punto B).

Art 14) Penali

In caso di ritardo rispetto ai tempi previsti per il ritiro del Permesso di costruire di cui all'articolo precedente viene applicata una penale pari a 100 €/giorno di ritardo a titolo di indennità di mora.

In caso di ritardo rispetto ai tempi previsti per l'ultimazione delle opere, ai sensi dell'art. 11 del "Regolamento per la realizzazione delle opere di urbanizzazione e la relativa cessione", viene applicata una penale pari a 1/1000 dell'importo delle opere al netto di IVA.

La violazione degli obblighi previsti dalla presente convenzione, sarà contestata dall'Amministrazione comunale alla Ditta Attuatrice tramite diffida consistente nella intimazione ad attuare - entro 60 giorni dal suo ricevimento - gli obblighi e gli adempimenti pattuiti.

Il Comune è sin d'ora autorizzato dalla Ditta Attuatrice ad introitare gli importi delle garanzie fideiussorie, indicate al precedente articolo 11, nel periodo di vigenza delle stesse.

Art. 15) Permessi di costruire e modalità di realizzazione degli edifici.

Il Permesso di costruire per gli edifici previsti nel lotto, è subordinato, oltre che al rispetto delle norme del Piano Regolatore Generale e delle altre Leggi, anche alle particolari norme di attuazione e al rispetto delle tipologie riportate nel Piano Urbanistico Attuativo.

Art. 16) Alienazione delle aree.

Nel caso che la Ditta Attuatrice alieni l'intera area del comparto prima di iniziare i lavori di urbanizzazione, essa si impegna a riportare integralmente nell'atto di compravendita la presente convenzione, espressamente accettata dall'acquirente in ogni suo punto.

Le parti interessate dovranno dare comunicazione scritta al Comune di Cesena trasmettendo copia integrale dell'atto notarile.

Il Permesso di costruire per le opere di urbanizzazione e la sua variazione di intestazione potrà essere rilasciato alla Ditta subentrante solo dopo che essa avrà sostituito le fideiussioni della Ditta Attuatrice originaria con nuove proprie fideiussioni di pari importo.

Nel caso che la Ditta Attuatrice alieni parte delle aree lottizzate, essa si impegna a rendere esplicitamente edotti l'acquirente degli oneri assunti nei riguardi del Comune e non ancora soddisfatti alla data della alienazione. La predetta circostanza dovrà risultare dall'atto di vendita unitamente all'esplicito impegno dell'acquirente a subentrare in tutto alla Ditta Attuatrice nella assunzione degli oneri sopracitati. La Ditta Attuatrice rimarrà comunque solidamente responsabile nei confronti del Comune per i suddetti oneri, fino al momento in cui l'acquirente subentri nelle fideiussioni.

Negli atti di vendita dei singoli lotti, dovrà essere precisato che non vi sono comprese aree sulle quali è prevista la realizzazione di OO.UU., in quanto la Ditta Attuatrice su di esse ha assunto particolari impegni verso il Comune.

Il Comune si riserva il diritto di assumere la proprietà direttamente dalla Ditta Attuatrice.

Negli atti dovrà essere riportato l'art.17. riguardante le Varianti.

Art. 17) Validità del Piano Urbanistico Attuativo e possibilità di proroga, Varianti



Il Piano Urbanistico Attuativo ha validità per dieci anni dalla stipula della presente convenzione. Da tale data si applica quanto disposto dalla L. 1150/42 all'art. 17.

La Ditta Attuatrice potrà proporre varianti non sostanziali al Piano Urbanistico Attuativo per apportare modeste modifiche alle dimensioni dei lotti e alle distanze dai confini conseguenti al progetto esecutivo delle opere di OO.UU. o modifiche alle finiture degli edifici.

In entrambi i casi la Variante verrà istruita dall'Ufficio competente, eventualmente sottoposta alla Commissione per la qualità architettonica e il paesaggio e approvata dal Consiglio Comunale.

Varianti che modifichino il planivolumetrico oppure introducano una nuova funzione od eliminino una funzione prevista nel progetto di Piano Urbanistico Attuativo, oppure varianti che apportino modifiche tipologiche non previste, dovranno essere proposte dall'insieme dei proprietari del comparto, compresi quelli a cui la Ditta Attuatrice abbia venduto lotti o fabbricati.

Tali varianti sostanziali dovranno essere approvate con lo stesso iter del Piano Urbanistico Attuativo.

MARGHERITA SRL
Via Raschi-Spinielli, 1
47023 CESENINA (FC)
P. IVA e Cod. Fisc. 03587020409

Art. 18) Definizione delle controversie

Qualsiasi controversia di natura tecnica, amministrativa giuridica che dovesse insorgere in ordine all'interpretazione, esecuzione o risoluzione della convenzione, sarà preliminarmente esaminata in via amministrativa. Qualora la controversia non sia composta in via bonaria, potrà essere devoluta all'Autorità giudiziaria competente.

Art. 19) Spese e trascrizione

Tutte le spese, comprese le imposte e tasse, principali e accessorie, inerenti e dipendenti, riguardanti la convenzione e gli atti successivi occorrenti alla sua attuazione, come pure le spese afferenti la redazione dei tipi di frazionamento delle aree in cessione, quelle inerenti gli atti notarili, compresi quelli di cessione e ogni altro onere annesso e connesso, sono a carico esclusivo della Ditta Attuatrice.


La presente convenzione è da registrarsi ai sensi dell'art. 5 del D.P.R. n. 131/1986.

Per quanto non contenuto nella presente si fa riferimento alle leggi ed ai regolamenti sia generali che comunali in vigore.

Il presente atto redatto in carta legale viene confermato dalle parti che in segno di approvazione lo sottoscrivono come segue:

per il Comune di Cesena

per la Ditta Attuatrice


MARGHERITA SRL
Via Rusi, 10
47023 CESENA (FC)
P. IVA e Cod. Fisc. 03587020409
